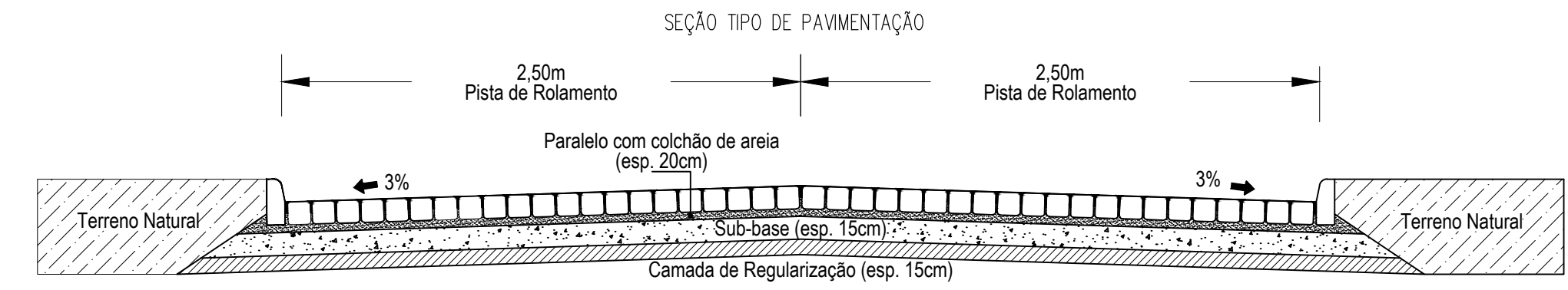

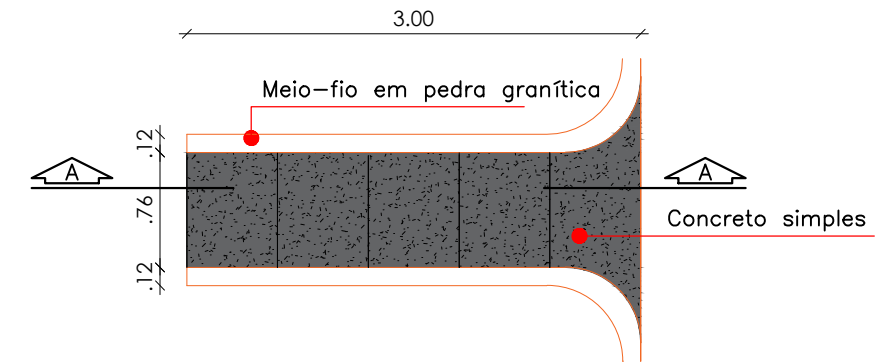


ESTACAS	20,00M	E0	E1	E2	E3	E4	E5
COTAS (m)							
TERRENO	478,52						
PROJETO	478,52	478,44	478,32	479,16	480,11	480,26	
COTAS (m)							
TERRENO	478,32	478,21	478,13	478,95	480,50	480,06	
PROJETO							

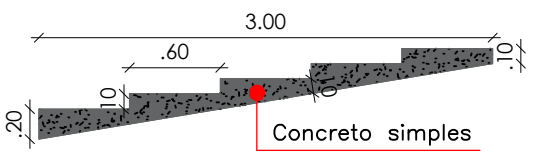
PERFIL LONGITUDINAL  
ESCALA 1/750



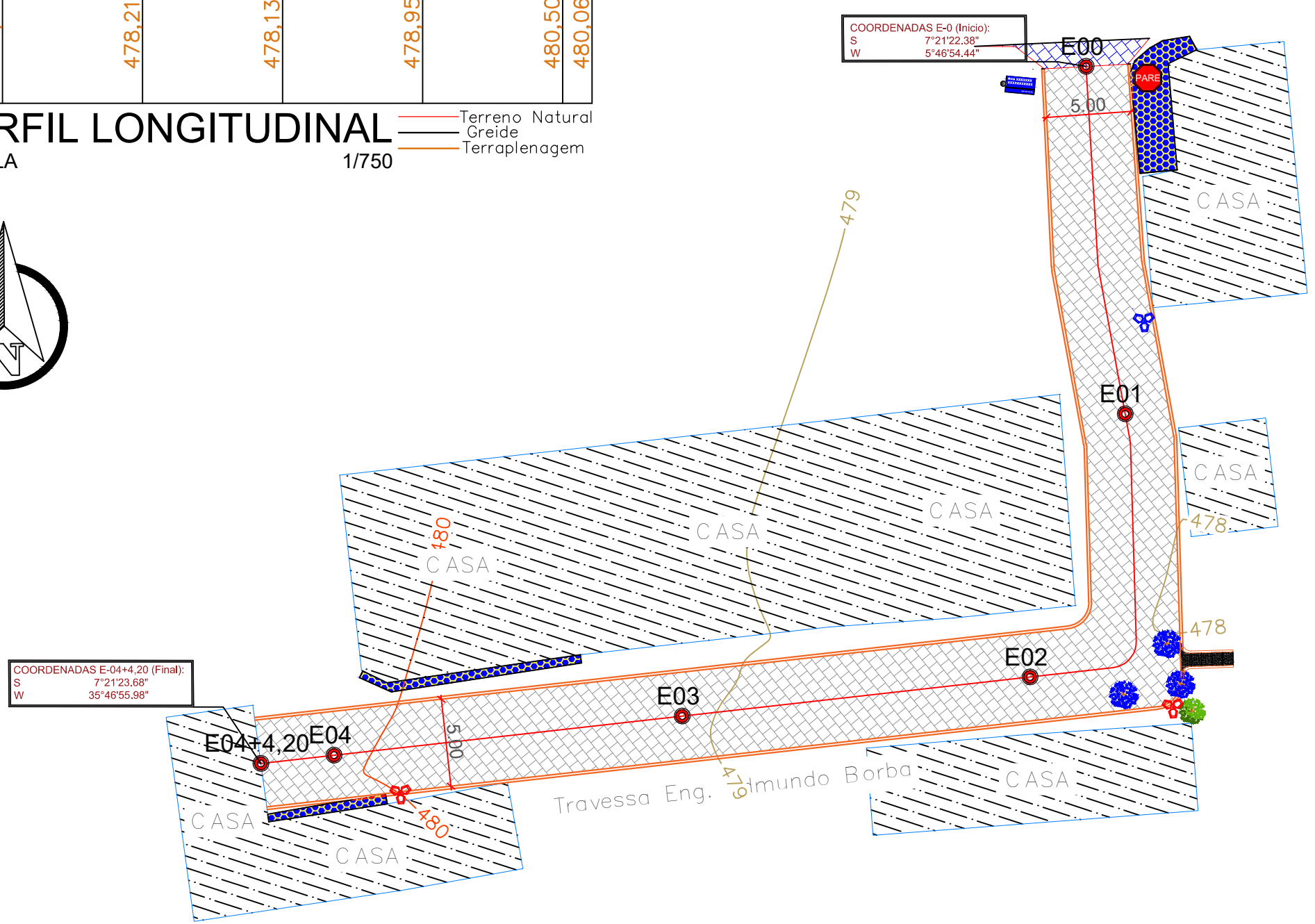
SEÇÃO TIPO  
ESCALA 1/75



Planta baixa - Descida d'água  
Esc 1:50



Corte AA - Descida d'água  
Esc 1:50



PLANTA BAIXA  
ESCALA 1/300

LEGENDA:	
	MEIOFIO EXISTENTE
	MEIOFIO PROJETO
	MURADA EXISTENTE
	EIXO DA PAVIMENTAÇÃO EM PARALELEPÍEDOS
	PAVIMENTAÇÃO À CONSTRUIR
	PAVIMENTAÇÃO EXISTENTE
	PAVIMENTAÇÃO À CONSTRUIR NO MESMO CONTRATO
	PAVIMENTAÇÃO ASFÁLTICA
	COBERTURA COM SOLO NATURAL
	RESIDÊNCIAS EXISTENTES
	PRÉDIOS PÚBLICOS
	CINTURÃO DE TRAVAMENTO
	POSTE EXISTENTE
	ARVORE EXISTENTE
	PLACA DE IDENTIFICAÇÃO DA RUA
	PLACA DE "PARE"
	CERCA EXISTENTE
	CERCA A MOVER
	POÇO DE VISITA EXISTENTE



LOCALIZAÇÃO  
SEM ESCALA

Travessa Eng. Edmundo Borba  
COMPRIMENTO DA RUA: 84,20M  
LARGURA FAIXA DE ROLAMENTO: 5,00M  
ABERTURA À DESCONTAR: 0,00M  
MEIO-FIO A CONSTRUIR: 168,40M  
CINTURÃO DE TRAVAMENTO: 0,00M  
ÁREA DE PAVIMENTAÇÃO: 421,00M²

TOPOGRAFIA			
PROJETO:	PAVIMENTAÇÃO EM PARALELEPÍEDO		
MUNICÍPIO:	FAGUNDES - PB		
ENDEREÇO:	Travessa Eng. Edmundo Borba		
PROPRIETÁRIO:	PREFEITURA MUNICIPAL DE FAGUNDES - PB		
RESPONSÁVEL	ASSINATURA	REVISÃO	DATA
PROPRIETÁRIO			
ENGENHEIRO			
PRANCHA	DESENHO	ESCALA	
01/01	PLANTA BAIXA MAPA DE LOCALIZAÇÃO PERFIL LONGITUDINAL SEÇÃO TIPO	1/200 S/E 1/700 1/75	

